













- ЛЕГЕНДА:**
-  ГРАНИЦА ОБУХВАТА ПЛАНА
  -  ТАЧКЕ ГРАНИЦЕ ОБУХВАТА ПЛАНА
  -  ГРАНИЦА ГРАЂЕВИНСКОГ ПОДРУЧЈА НАСЕЉА
  -  РЕГУЛАЦИОНА ЛИНИЈА КОЈА СЕ ЗАДРЖАВА
  -  НОВА РЕГУЛАЦИОНА ЛИНИЈА
- ОСТАЛО ЗЕМЉИШТЕ КОЈЕ НИЈЕ ЈАВНО**
-  ПОЉОПРИВРЕДНО ЗЕМЉИШТЕ
  -  ПОРОДИЧНО СТАНОВАЊЕ
  -  ЗОНА РАДА И ПОСЛОВАЊА
  -  ПРОСТОР ПРЕДВИЂЕН ЗА ИЗГРАДЊУ
- ПОВРШИНЕ ЈАВНЕ НАМЕНЕ**
-  НАСЕЉСКЕ САОБРАЋАЈНИЦЕ

**СКУПШТИНА ОПШТИНЕ ИРИГ**


 ПРЕДСЕДНИК СКУПШТИНЕ ОПШТИНЕ ИРИГ: \_\_\_\_\_

**ПЛАН ДЕТАЉНЕ РЕГУЛАЦИЈЕ  
РАДНЕ ЗОНЕ  
К.О. КРУШЕДОЛ СЕЛО**

**НОСИЛАЦ ИЗРАДЕ:**  

**ЈУП "ПЛАН" РУМА**

**НАРУЧИЛАЦ ИЗРАДЕ: ОПШТИНА ИРИГ**

**ОДГОВОРНИ УРБАНИСТА:**  
 Милка Павловић, дипл. инж. \_\_\_\_\_

**ОБРАЂИВАЧ:**  
 Марија Зец, дипл. инж. саобр.-мастер \_\_\_\_\_

**САРАДНИК:**  
 Тања Ковачевић, дипл. инж. арх.-мастер \_\_\_\_\_  
 Петар Ђуричић, дипл. инж. ел. \_\_\_\_\_

Рума, мај 2018.